




NÁRODNÍ  
PAMÁTKOVÝ  
ÚSTAV

ÚZEMNÍ ODBORNÉ PRACOVISŤE  
V ČESKÝCH BUDĚJOVICÍCH

Statní pozemkový úřad  
Doručeno: 28.12.2016  
SPU 658420/2016  
listy: 2 přílohy: 1  
druh:  
  
spuess6263286e

Krajský pozemkový úřad pro Jihočeský kraj

Pobočka České Budějovice

Rudolfovská tř. 493/80

370 01 České Budějovice

Váš dopis čj. | ze dne  
SPU 629522/2016  
8. 12. 2016

Naše čj.  
NPÚ-331/96155/2016

Vyřizuje | tel.  
Šťastná | 134

Spisový znak  
820.3.4

V Č. Budějovicích  
23. 12. 2016

**k. ú. Dražič, okres České Budějovice**

**Komplexní pozemkové úpravy v k. ú. Dražič – ochrana řešeného území z hlediska zákona č. 20/1987 Sb., o státní památkové péči, ve znění pozdějších předpisů**

Národní památkový ústav, Územní odborné pracoviště v Českých Budějovicích, obdržel dne 8. 12. 2016 od Krajského pozemkového úřadu pro Jihočeský kraj, Pobočky České Budějovice, oznámení o zahájení řízení o komplexních pozemkových úpravách v k. ú. Dražič. Na základě žádosti o stanovení podmínek Vám sdělujeme následující:

V uvedeném katastrálním území jsou v Ústředním seznamu kulturních památek ČR evidovány nemovité kulturní památky:

- kaple sv. Jana Nepomuckého (rejstř. č. ÚSKP 24712/3-2505)
- zámek (rejstř. č. ÚSKP 26605/3-2503)

Seznam nemovitých kulturních památek a plošně chráněných území je k dispozici na webových stránkách Národního památkového ústavu (NPÚ) v rubrice památkový katalog <http://pamatkovykatalog.cz/>. Zároveň je vše zaneseno v mapové aplikaci NPÚ přístupné na adrese <https://geoportal.npu.cz/>.

Dále se v katastrálním území podle Státního archeologického seznamu ČR nachází území s archeologickými nálezy ÚAN I. kategorie:

- Dražič - intravilán (poř. č. SAS 22-46-06/12)
- trať „Na dílcích“ (poř. č. SAS 22-46-06/13)
- intravilán Vranova (poř. č. SAS 22-46-06/14)

Podrobnější informace o archeologických datech a konkrétních kategoriích jednotlivých území s archeologickými nálezy jsou dostupné formou veřejného přístupu na internetových stránkách <http://isad.npu.cz/>.

Pro zpracování komplexních pozemkových úprav, které mají být provedeny v katastrálním území Dražič, **stanovujeme následující podmínky:**

- kulturních památek nacházejících se v řešeném území se pozemkové úpravy nesmí dotknout

- zahájení terénních prací bude ohlášeno Archeologickému ústavu AV ČR s cílem umožnit dotčeným organizacím záchranný archeologický výzkum.

#### **Odůvodnění:**

Výše uvedené podmínky jsou stanoveny z důvodu ochrany historických, kulturních, architektonických a archeologických hodnot krajiny.

Barokní kaple sv. Jana Nepomuckého z 1. poloviny 18. století se nachází na jižním okraji obce Dražič při silnici do Chráštan. Je postavena na travnatém prostranství, je pohledově velmi exponovaná a tvoří významný urbanistický a krajinotvorný prvek. Barokní kaple je cenným dokladem drobné lidové architektury a významně dotváří architektonický charakter obce. Památková ochrana se vztahuje na kapli bez pozemku.

Barokní zámek je dominantou obce. Patrový zámek s přiléhající kaplí je datován do 1. třetiny 18. století. V blízkosti zámku se nachází rozměrný patrový špýchar. Areál zámku je situován v jihovýchodní části obce a zahrnuje zámek s kaplí č. p. 22 (pozemky č. st. 1/1 a č. st. 1/3), zahradu (pozemky parc. č. 73/1, 73/5, 73/6, 73/7 a 73/8) a špýchar č. p. 89 na druhé straně silnice (pozemek č. st. 2).

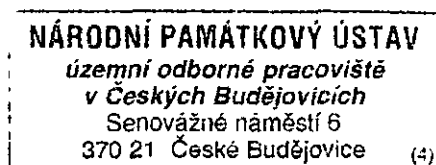
**Upozorňujeme, že dotčené území můžeme klasifikovat jako území s archeologickými nálezy ve smyslu § 22 zákona č. 20/1987 Sb. ve znění pozdějších předpisů. Budou-li po schválení KoPÚ prováděny jakékoliv zásahy do stávajícího terénu, je povinností investora již v době přípravy tento záměr oznámit Archeologickému ústavu AV ČR a umožnit jemu nebo jiné oprávněné organizaci provedení záchranného archeologického průzkumu. O jeho podmínkách bude v dostatečném předstihu uzavřena dohoda mezi stavebníkem a oprávněnou organizací (viz § 21 – 22 zákona č. 20/1987 Sb., ve znění pozdějších předpisů). O archeologickém nálezu, který nebyl učiněn při provádění archeologického výzkumu, musí nálezce nebo osoba odpovědná za provádění výkopových prací podat oznámení Archeologickému ústavu AV ČR nebo nejbližšímu muzeu (§23 odst. 2 zákona č. 20/1987 Sb., ve znění pozdějších předpisů), příslušnému stavebnímu úřadu a orgánu státní památkové péče. Zároveň je třeba učinit opatření nezbytná k tomu, aby nález nebyl poškozen nebo zničen (§ 176 odst. 1 zákona č. 183/2006 Sb.).**


Při plánování KoPÚ dále doporučujeme respektovat historické cesty, stopy historického členění krajiny (remízy, stromořadí, solitérní stromy, apod.) a drobné architektonické a sakrální památky. Pokud budou zřizovány nové cesty, je vhodné při jejich umístění vycházet z dochované parcelace a historických map.

Závěrem Vás žádáme o předložení návrhu plánu společných zařízení.

#### **Příloha:**

Mapa s vyznačením „území s archeologickými nálezy“



  
Ing. arch. Naděžda Pálková  
vedoucí odboru péče o památkový fond

